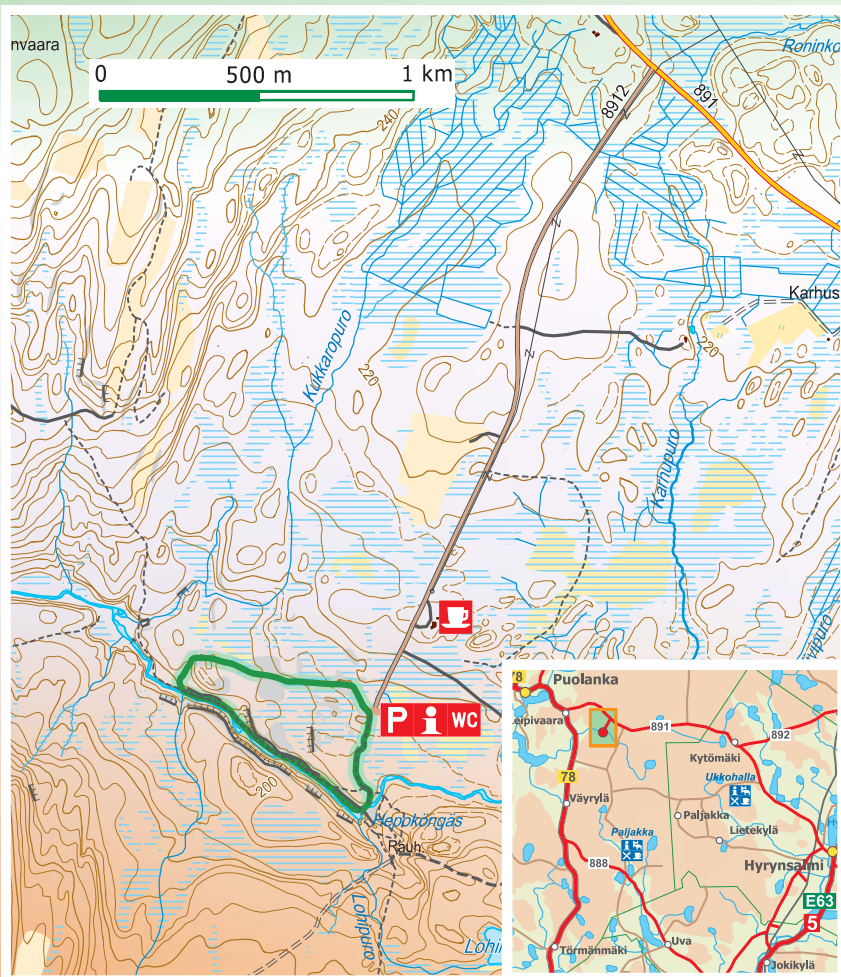



Hepokönkään geologinen luontopolku PUOLANKA 1,9 km



Hepokönkään geologinen luontopolku kulkee upeissa maisemissa Hepokönkään vesiputouksen ja Heinijoen rantamaisemassa. Polun varrella on opastauluja, jotka tarjoavat kattavan tietopaketin maapallon pinnan kehityksestä.

Reitin sijainti

Reitti sijaitsee Hepokönkään vesiputouksella ja sinne on opastus Puolanka-Hyrynsalmi tieltä. Reitti lähtee virallisesti Hepokönkään putouksen niskalta n. 300 metrin päässä parkkipaikasta.

Reitin käyttöaika ja käyttötavat

Reitti soveltuu käytettäväksi kesäaikaan. Reitin alkuosa parkkipaikalta Hepokönkään putoukselle (n. 300 m) sopii myös liikuntarajoitteisille.

Reitin luonto ja ympäristö

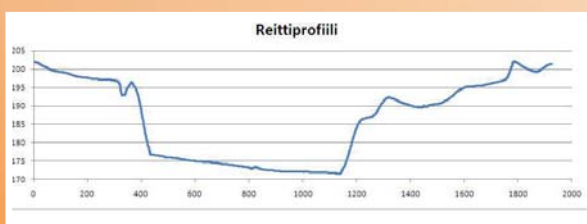
Reitin ehdoton kohokohta on Suomen korkein (24 m) luonnonvarainen Hepokönkään vesiputous, jonka niskalta geologinen luontopolku virallisesti lähtee. Putouksen niskalta laskeudutaan portaita pitkin Heinijoen rantaan. Polku kulkee joen vartta pitkin ja reitin molemmilla puolilla on upeita kallioita. Joki-varresta nousee metsä- ja suomalaismaan, jossa edetään mm. pitkospuuta pitkin takaisin lähtöpaikkaan parkkipaikalle. Reitin varrella on hienosti toteutettuja opastauluja, jotka kertovat maapallon pinnan kehityksestä.

Palvelut reitin varrella

Reitti on erittäin hyväkuntoinen ja sen alku- ja loppupisteessä on WC sekä kesäisin avoinna oleva kahvio.

Reitin ylläpito

Reitin ylläpidosta vastaa Metsähallitus.



Palvelut	
● Helppo	X
■ Keskivaikea	
▲ Vaativa	
● Hyvät	X
■ Kohtalaiset	
▲ Vähäiset	