

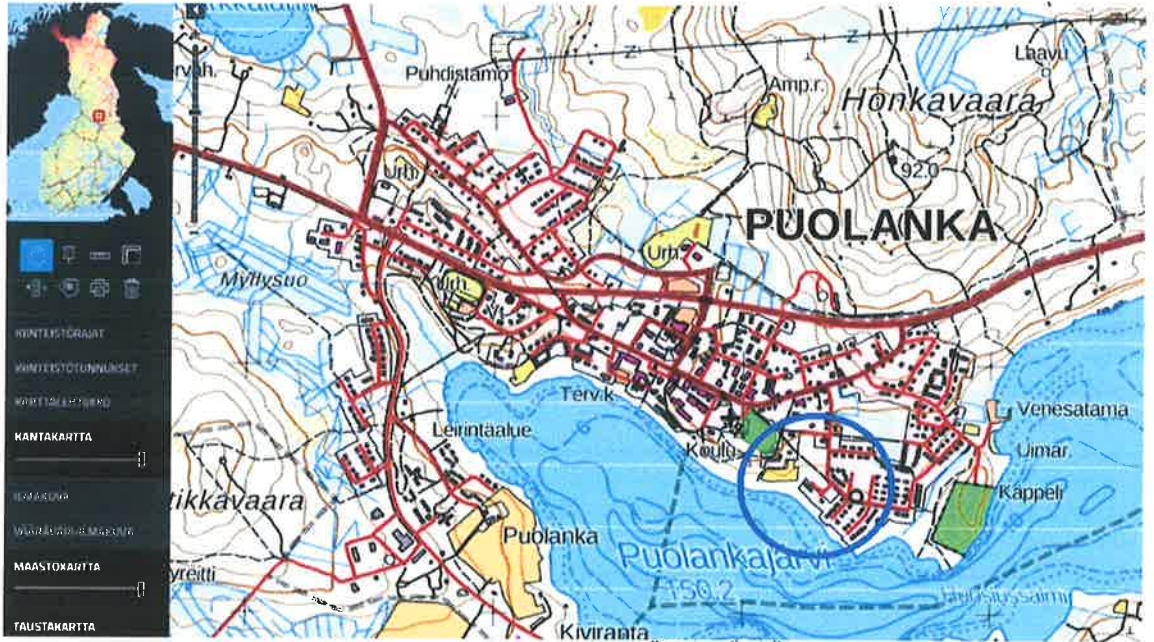
OSALLISTUMIS- JA ARVIOINTISUUNNITELMA

SUUNNITELMAN NIMI JA SUUNNITTELUALUE

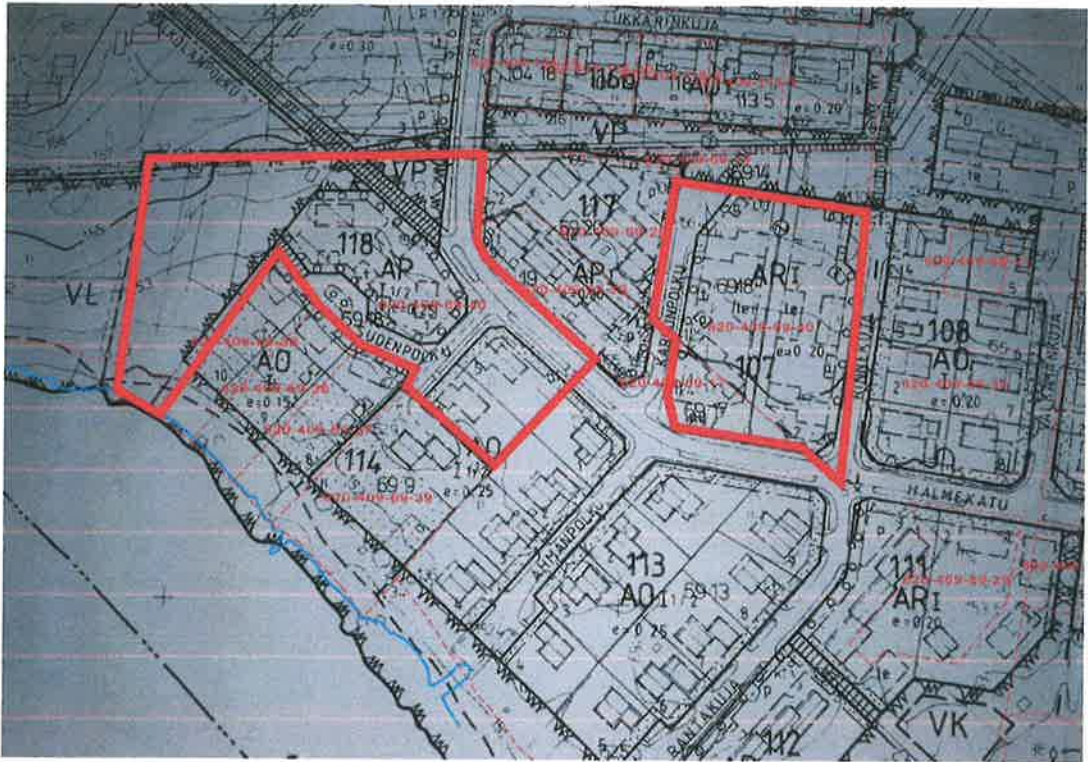
**PUOLANGAN KIRKONKYLÄN ASEMAKAAVAN OSITTAINEN MUUTOS
KORTTELIT 107, 114 JA 118 KOKONAAN TAI OSITTAIN SEKÄ NIIHIN LIITTYVÄT
VIRKISTYS- JA LIIKENNEALUEET**

SUUNNITTELUTEHTÄVÄN MÄÄRITTELY JA TAVOITTEET

Kaavoitustyön tarkoituksena on muuttaa asemakaavaa lisäämällä yksi rakennuspaikka, muuttamalla rakennuspaikkojen käyttötarkoituksia ja tekemällä muita vähäisiä teknisiä muutoksia. Alueen yleissijainti ja voimassa oleva kaava ovat oheisilla kartoilla.



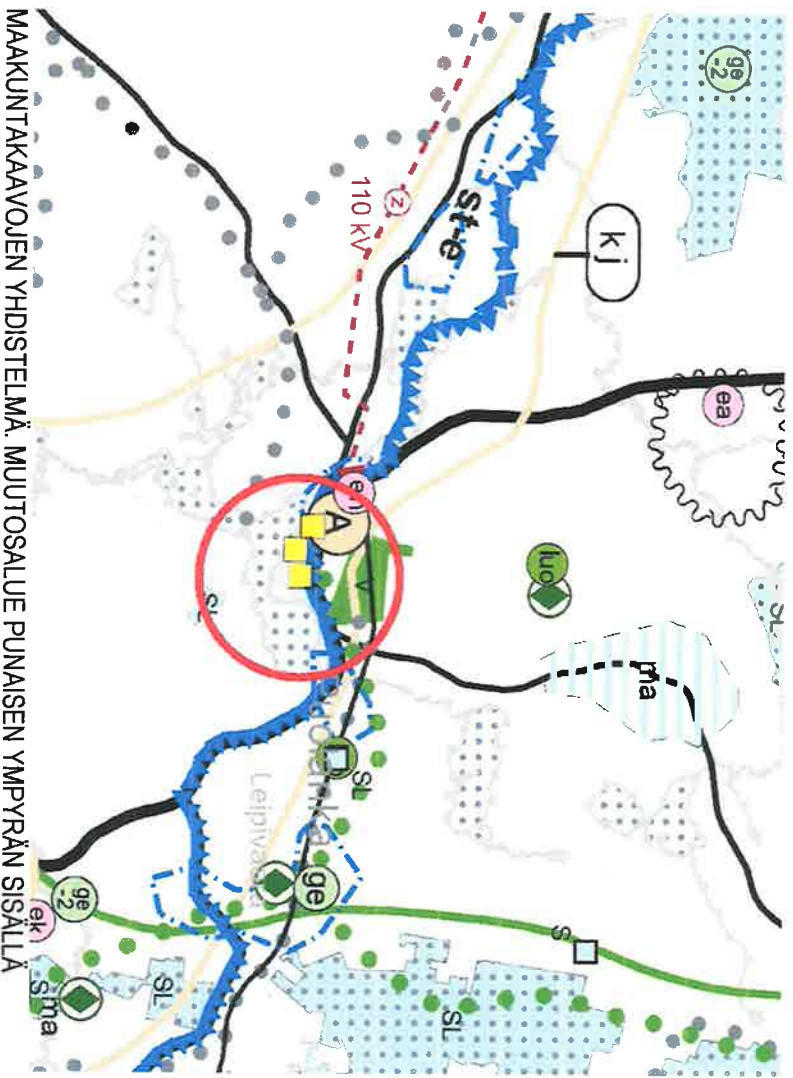
ALUEEN YLEISSIJAINTI. MUUTOSALUE SINISEN YMPYRÄN SISÄLLÄ



VOIMASSA OLEVA ASEMAKAAVA JA PUNAISELLA RAJATTUNA MUUTOSALUE

SUUNNITTELUN LÄHTÖKOHDAT, TEHDYT SELVITYKSET JA AIEMMAT SUUNNITELMAT

Kainuun maakuntakaava on hyväksytty maakuntavaltuustossa 7.5.2007 ja vahvistettu ympäristöministeriössä 29.4.2009. Kainuun 1. vaihemaakuntakaava on hyväksytty maakuntavaltuustossa 19.3.2012, vahvistettu Ympäristöministeriössä 19.7.2013 ja saanut lainvoiman KHO:n päätöksellä 16.2.2015. Se koskee pääasiassa puolustusvoimien ampuma- ja harjoitusalueita sekä niiden melualueita. Kaupan vaihemaakuntakaava on hyväksytty maakuntavaltuustossa 1.12.2014 ja vahvistettu ympäristöministeriössä 7.3.2016. "Kainuun tuulivoimamaakuntakaava" on hyväksytty maakuntavaltuustossa 30.11.2015 ja se on vahvistettu ministeriössä 31.1.2017 ja on tullut voimaan Korkeimman Hallinto-oikeuden päätöksellä 21.5.2019. Maakuntavaltuusto hyväksyi 16.12.2019 Kainuun vaihemaakuntakaavan 2030 ja päätös on tullut lainvoimaiseksi 26.2.2020 julkaistulla kuulutuksella. Ohessa ote epävirallisesta maakuntakaavojen yhdistelmäkartasta.



MAAKUNTAKAAVOJEN YHDISTELMÄ. MUUTOSALUE PUNAISEN YMPYRÄN SISÄLLÄ

VAIKUTUSALUE

Kaavan välitön vaikutusalue on varsinainen muutosalue. Välillisiä vaikutuksia on lähialueiden maanomistajille, asukkaille, lomamviettäjille, ulkoilu- ja retkeilyreittien käyttäjille, vesistöissä liikkuville jne.

OSALLISET

- maanomistajat ja asukkaat
 - kaava-alueen ja lähialueiden maanomistajat
 - lähialueiden asukkaat
 - matkailijat, kalastajat, veneilijät, hiintäjät, moottorikelkkaajat jne
- kunnan hallintokunnat
 - maankäyttö
 - rakennusvalvonta
 - ympäristötoimi
 - tekninen toimi
 - virkestystoimi
 - elinkeino toimi
- yhdyskuntatekniikka
 - Kajave Oy
 - Kirkonkylän vesi- ja viemäriaitos
 - Kirkonkylän lämpöaitos
- viranomaiset
 - Kainuun ja Pohjois-Pohjanmaan elinkeino-, liikenne- ja ympäristökeskukset
 - Kainuun liitto
 - Kainuun soite
 - Kainuun museo
 - Kainuun pelastuslaitos
- puoltankalaiset ja kainuulaiset seurat ja yhdistykset

TIEDOTTAMINEN

Muutoksen vireilletulosta sekä osallistumis- ja arviointisuunnitelmasta tiedotetaan kirjeillä lähialueen maanomistajille, kuulutuksella kunnan päättämässä ilmoituslehdissä ja informaatiolla muille osallisille. Kaavan valmisteluaineisto ja alustava luonnos pidetään myöhemmin nähtävillä. Pyydetään tarvittavat lausunnot. Aineisto pidetään koko prosessin ajan esillä kaavoittajan kotisivuilla www.kimmokaava.fi. Kaavaehdotuksesta tiedotetaan MRL:n edellyttämällä tavalla.

OSALLISTUMINEN

Osallistuminen hoidetaan neuvotteluilla, keskusteluilla ja lausuntopyynnöillä kaavoittajan ja osallisten kanssa. Kaavoittajan yhteystiedot toimitetaan kaikille osallisille eri vaiheissa ja kehoitetaan olemaan yhteydessä. Yleisötilaisuuksia ei muutoksen vähäisen merkityksen vuoksi pidetä.

VIRANOMAISYHTEISTYÖ

Osallistuminen hoidetaan viranomais- tai kaavaneuvotteluilla, keskusteluilla ja lausuntopyynnöillä kaavoittajan ja viranomaisten kanssa.

SELVITETTÄVÄT VAIKUTUKSET

- vaikutukset rakennettuun ympäristöön
 - palveluihin
 - virkistykseen ja matkailuun, reitistöihin
 - liikenteeseen
 - tekniseen huoltoon
- vaikutukset luontoon ja luonnonympäristöön
 - maisemaan
 - luonnonoloihin (kasvillisuus, eläimistö, luontotyypit)
 - luonnon monimuotoisuuteen
 - vesistöihin
 - maa- ja metsätalouteen
- vaikutukset talouteen
 - valtion ja kunnan talouteen
 - yksityistaloudellisiin kustannuksiin
- vaikutukset terveellisyyteen ja turvallisuuteen
 - liikenneturvallisuuteen
 - ihmisten elinoloihin
 - ympäristön puhtauteen
- vaikutukset eri väestöryhmien toimintamahdollisuuksiin lähiympäristössä
- vaikutukset sosiaalisiin oloihin
- vaikutukset kulttuuriin
- muut merkittävät vaikutukset

VAIKUTUSTEN ARVIOINNIN MENETELMÄT

Kaavan laatija suorittaa olemassa olevien tietojen keräyksen ja vaikutusten arvioinnin. Niitä tarkastellaan työn kuluessa kaavoittajan, kunnan ja viranomaisten välisissä palavereissa.

VAIHTOEHDOT

Asemakaavan muutos koskee pientä osaa voimassa olevasta kaavasta. Muutoksesta on kunnan ja maanomistajien kesken tehty kaavoituksen käynnistämissopimus. Muutos on aiemmin ollut nähtävillä osana laajempaa kaavanmuutosta. Suurin osa lähialueesta on jo toteutunut, joten vaihtoehtoja ei laadita.

KAAVOITUKSEN KULKU, AIKATAULU JA PÄÄTÖKSENTEKO

Puolangan kunnanhallituksen päätös Valkolan alueen kaavan muuttamisen käynnistämisestä
15.6.2010 § 145

Työn jatkaminen, maastokäynnit, alustavat neuvottelut
06-07 / 2021

Supistuneen alueen kaavanmuutoksen vireilletulosta sekä osallistumis- ja arviointisuunnitelmasta tiedotetaan kirjeillä lähialueen maanomistajille, kuulutuksella kunnan päättämässä ilmoituslehdissä, Internet -tiedottamisella ja informaatiolla muille osallisille.

07-08 / 2021

Kaavan valmisteluaineisto nähtävillä, mielipiteen esittämismahdollisuus, lausuntopyyntö
09-10 / 2021

Kaavaehdotuksen laatiminen, asiakirjojen viimeistely, havainnollistamisen parantaminen ja mahdolliset erillisselvitykset

11-12 / 2021

Kaavaehdotus nähtävillä maankäyttö- ja rakennuslain 65 § mukaisesti. Kunnan jäsenillä ja osallisilla on mahdollisuus esittää mielipiteensä (muistutus). Pyydetään tarvittavat lausunnot

02-03 / 2022

Kaavan hyväksyminen kunnanvaltuustossa

04-06 / 2022

Suunnitelmia ja asiakirjoja tarkennetaan jatkuvasti työn kuluessa. Neuvotteluista ja osallistumisesta pidetään pöytäkirjaa. Tärkeimmät asiat dokumentoidaan kaavaselostuksessa. Kaava-aineisto on koko työn ajan nähtävillä kaavoittajan kotisivuilla, jota kautta kommentteja ja palautetta voi antaa myös virallisten nähtävillöolojen ulkopuolella.

YHTEYSTIEDOT

KAAVOITTAJA:

Kimmo Mustonen
DI (maanmittaus, YKS 124)
0400 703 521

KimmoKaava
Kitkantie 34 F 40
93600 KUUSAMO
kimmo.mustonen@kimmokaava.fi
www.kimmokaava.fi

KUNTA:

Marko Väyrynen
tekninen johtaja
040 559 2084
marko.vayrynen@puolanka.fi

Kalevi Huovinen
va. rakennustarkastaja
040 546 2018
kalevi.huovinen@puolanka.fi

Puolangan kunta
Maaherrankatu 7
89200 PUOLANKA

PALAUTE OSALLISTUMIS- JA ARVIINTISUUNNITELMASTA

Mielipiteet osallistumis- ja arviointisuunnitelmasta voi esittää kunnan virkamiehille tai kaavoittajalle.

Kuusamossa, 7.7.2021, päivitetty viimeksi2021

DI (maanmittaus, YKS 124)



Kimmo Mustonen